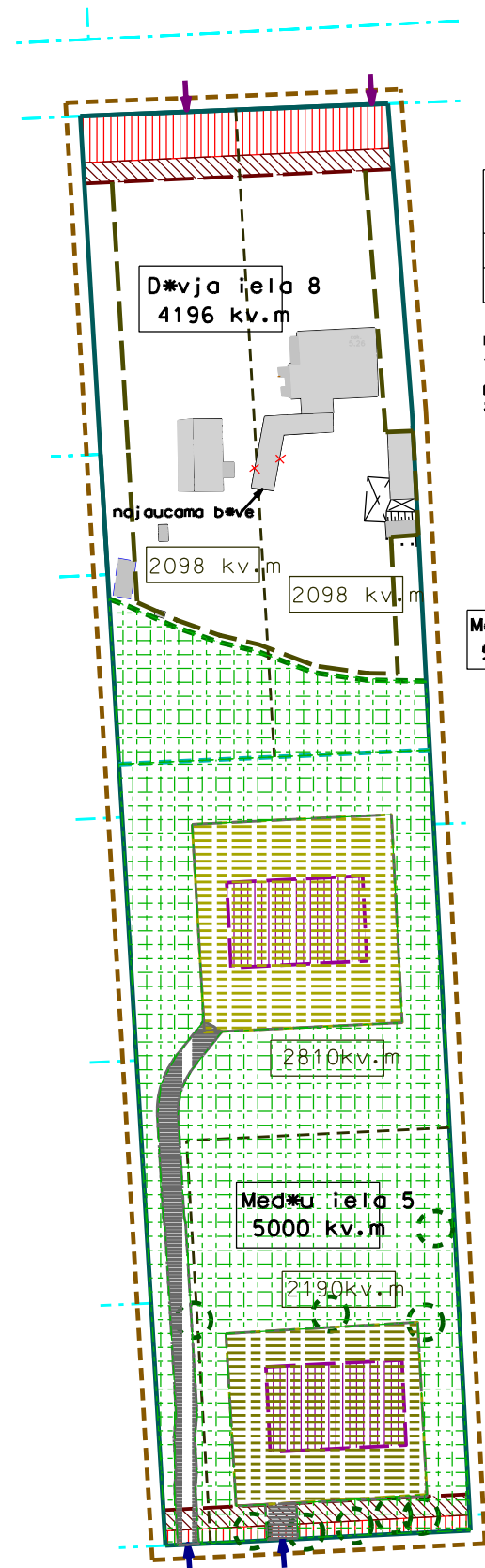
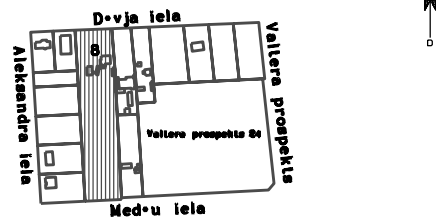


DETĀLPLĀNOJUMS
zemesgabalam Jermāls, Dāvja ielā 8
TERITORIJAS PLĀNOTĀ (ATĀAUTĀ) IZMANTOĀNA

DETĀLPLĀNOJUMA TERITORIJAS
IZVIETOJUMS KVARTĀLĀ



Nr.	Adrese	Zemesgabala platība kv.	Maksimālā apbēves blīvums	Minimālā brīvā (zaļā) teritorija %	Maksimālā apbēves intensitāte %	Stāvu skaits	Z/g lietošanas mērķis
1.	Dāvja iela 8	4196	11	85	30	2.5	0601
2.	Medu iela 5	5000	11	85	30	2.5	0601

Esošais apbēves blīvums plānotajam zemesgabalam Dāvja ielā 8 - 7.5 %

Esošais apbēves blīvums plānotajam zemesgabalam Medu ielā 5 - 0 %

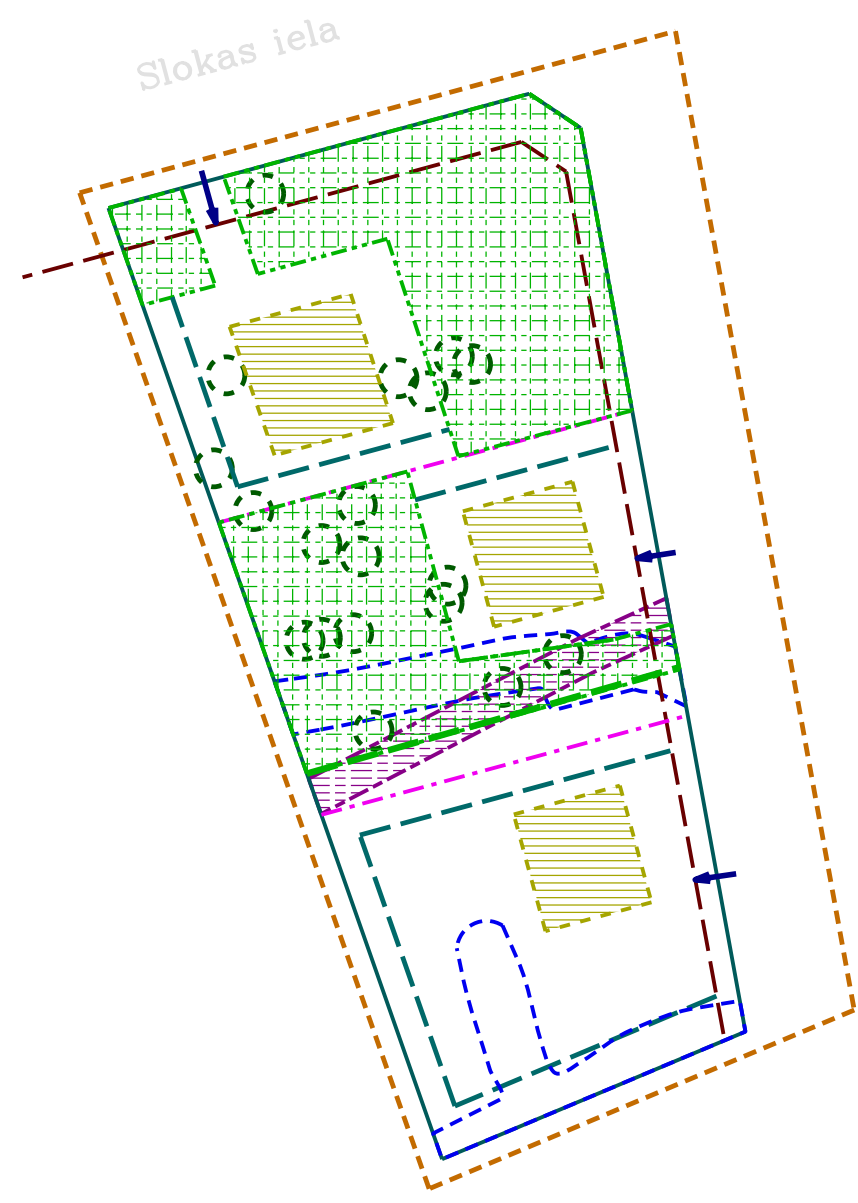
- Mēģa zemes robeža
- Obligāti saglabājamas vecākas līdakas diametra 50 - 60 cm priekšes
- Plānotā zemesgabala sadalījuma robeža
- Plānotā zemesgabala adrese un platība
- Zemesgabala iekšējā sadalījuma platība
- Zemesgabala iekšējā sadalījuma robeža
- Detālpilnojumā teritorija
- Esošā zemesgabala robeža
- Esošās iebrauktuves zemesgabala
- Plānotās/ ieteicamās iebrauktuves zemesgabala
- Apbēves zonas robeža teritorijā ārpus mēģa zemes
- Ieteicamās apbēves zonas - transformējamā mēģa zemes teritorijā apbēvei un labiekārtojumam
- Ieteicamās apbēves vietas precizējamas tehniskā projektā
- Ielas sarkanās līnijas
- aizsargjosla teritorija gar ielu - 020301 Dāvja ielas sarkanā līnija 293 kv.m Medu ielas sarkanā līnija 95 kv.m
- Bēvlaide - aizsargjoslas teritorija gar ielu - 020302 3m no Dāvja ielas un Medu ielas sarkanās līnijas
- Ieteicamie piebraucamie ceļi plānotajai transformējamā mēģa zemes teritorijā zem ceļiem
- Plānotā mēģa zemes teritorija

Saskaņā ar Aizsargjoslu likumu zemesgabals Jermāls, Dāvja ielā 8, 9196 kv.m platībā atrodas Baltijas jēras un Regas jēras piekrastē 5 km ierobežotās saimnieciskās darbības joslā - 010103

Aizliegts nodarboties ar zemesgabala izmantošanu kārtību.

Zemgrāmatē reģistrēta zemes vienība	Zemesgabala kadastra Nr. 1300 016 4614	IZMĀIŠAS	PARAKSTS
Zemesgabala platība	9196 kv.m		
Pasūtītājs: TATJANA MUHINA			
DETĀLPLĀNOJUMS ZEMESGABALAM JERMĀLS, DĀVJA IELĀ 8 DP			
TERITORIJAS PLĀNOTĀ (ATĀAUTĀ) IZMANTOĀNA M 1:700			
PROJEKTA VADĪTĀJS	ANSULE	Lapa 2	
ARHITEKTS	I.RĪTS	Lapas	
		2008.gads	

Nr.	Adrese	Zemesgabala platība kv.	Maksimālā apbēves blīvums	Minimālā brīvā (zaļā) teritorija %	Maksimālā apbēves intensitāte %	Stāvu skaits	Z/g lietošanas mērķis	
1.	Slokas iela 101	2750	12	8	80	33	2.5	0601
2.	Slokas iela 101A	2287	12	8	80	33	2.5	0601
3.	Slokas iela 101B	214	12	8	80	33	2.5	0601



- APZĪMĀJUMU TABULA**
- Detālpilnojumā teritorija
 - Esošā zemesgabala robeža
 - PRIEŠU PARKA RAJONS AR APBĒVI
 - Ielas sarkanās līnijas
 - aizsargjosla teritorija gar ielu - 020301 Dāvja ielas sarkanā līnija 293 kv.m Medu ielas sarkanā līnija 95 kv.m
 - 2.5 m aizsargjoslas teritorija gar pazemes elektronisko sakaru tīklu līnijām un kabeļu kanalizāciju 116 kv.m - 020401
 - 1 m aizsargjosla gar elektrisko tīklu piekarkabeļu šniju 78 kv.m - 020502
 - 3 m aizsargjosla gar kanalizācijas tīkliem 46 kv.m - 020103
 - 3 m aizsargjosla gar ierīkotu ūdensnoteku 339kv.m - 010402
 - Bēvlaide - aizsargjoslas teritorija gar ielu - 020302 3m no Dāvja ielas sarkanās līnijas-133 kv.m un 3m no Medu ielas sarkanās līnijas- 133kv.m
 - Mēģa zemes robeža

PIEZĪMĒS:
1. LKS-92 koordinātu sistēma.
2. Baltijas augstumu sistēma.
3. Uzdevuma veikta 2006. gada maijā.
4. Ievērojot tehniskās komisijas darījuma nosaukuma un sadalījuma apstiprināšanas organizāciju.
5. Kadastra informācija ņemta VZD kadastra kartē.
6. Ielu sarkanās līnijas noteiktas atbilstoši Jermāls pilsētas domes 2001. gada 8. martā pieņemtajam lēmumam Nr. 3.